

COMMUNE DE
SAINT-MAURICE-EN-GOURGOIS

DEPARTEMENT DE LA LOIRE

PLU

PLAN LOCAL D'URBANISME

ORIENTATIONS D'AMENAGEMENT 5

Révision prescrite le 7 novembre 2003

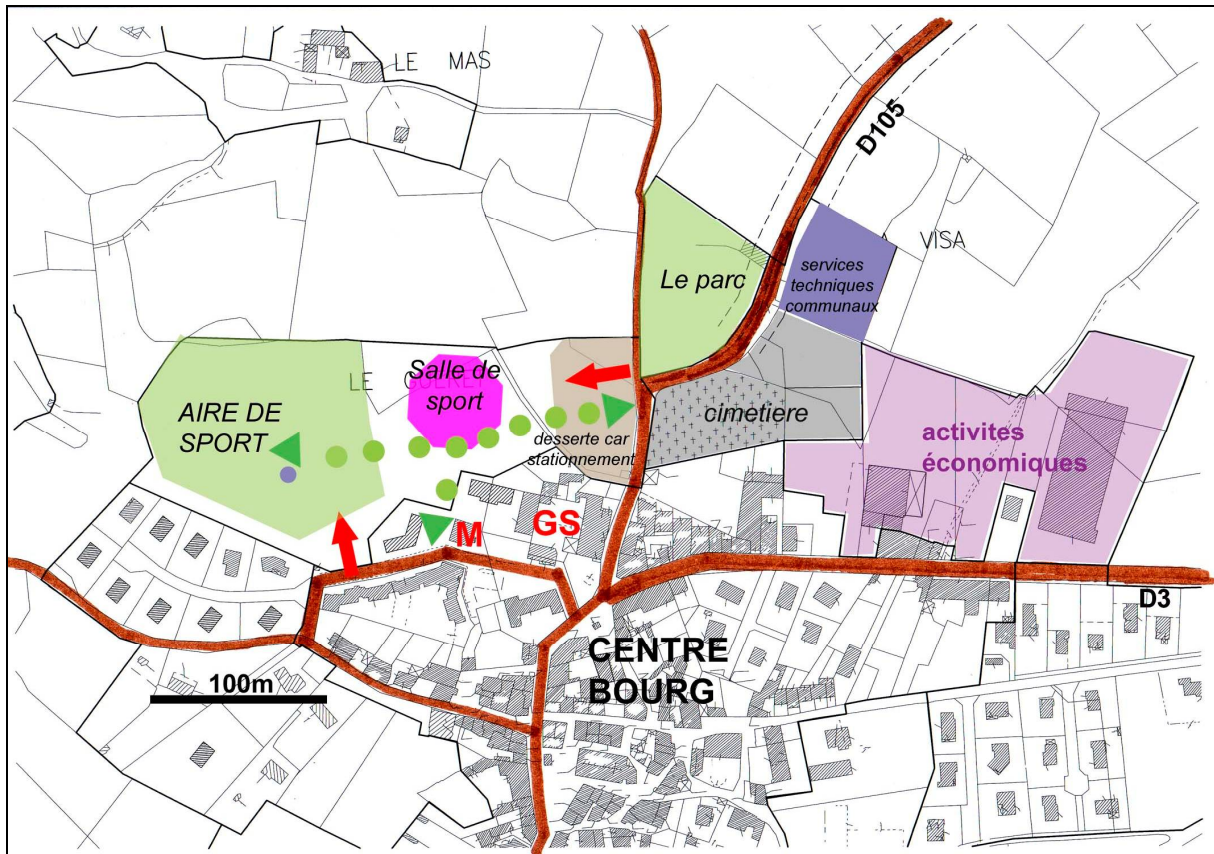
Projet arrêté le 3 octobre 2008

PLU approuvé le



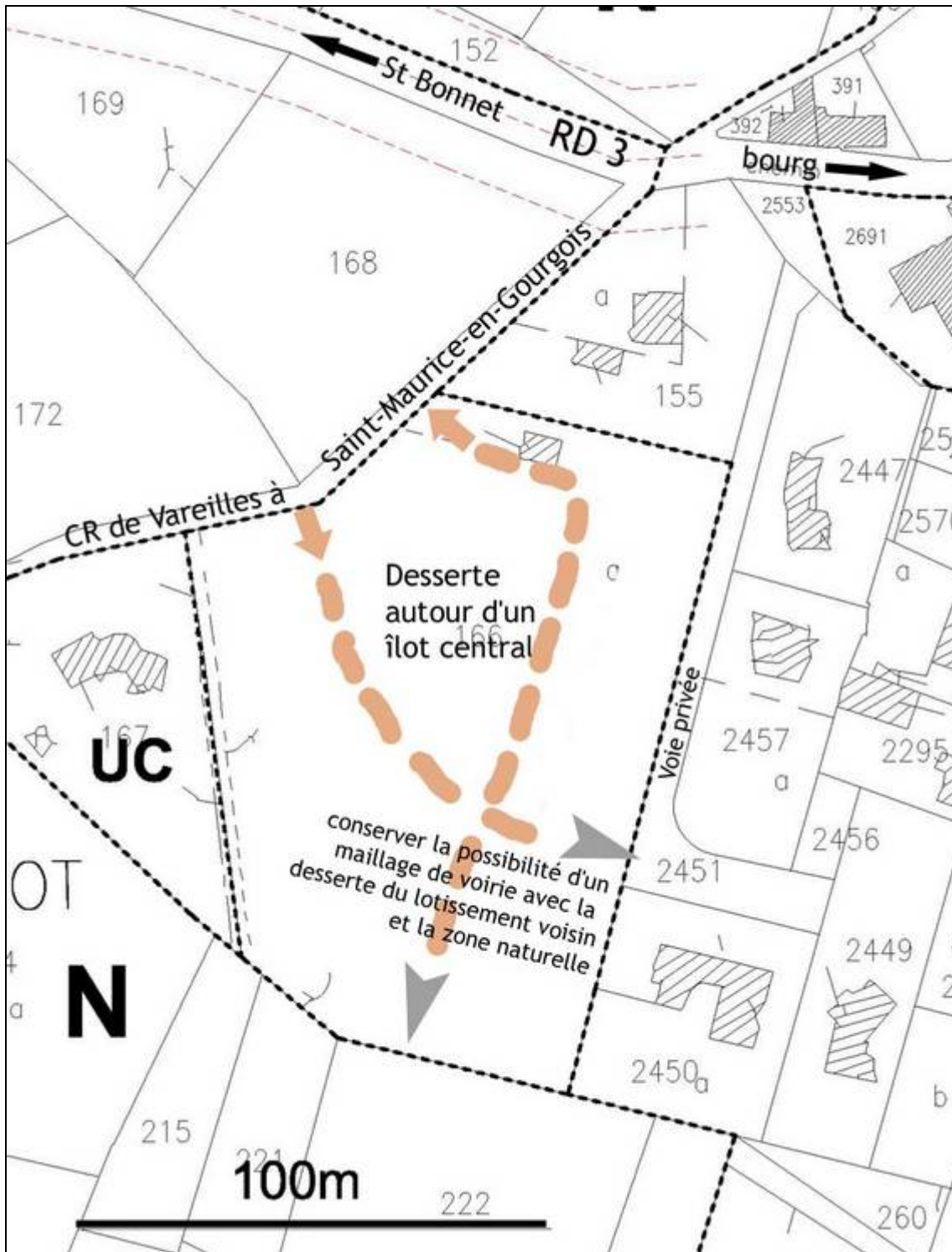
ROSINE BUHOT LOISEAU ARCHITECTE URBANISTE
buhot-loiseau@wanadoo.fr

ZONE AUP AU BOURG



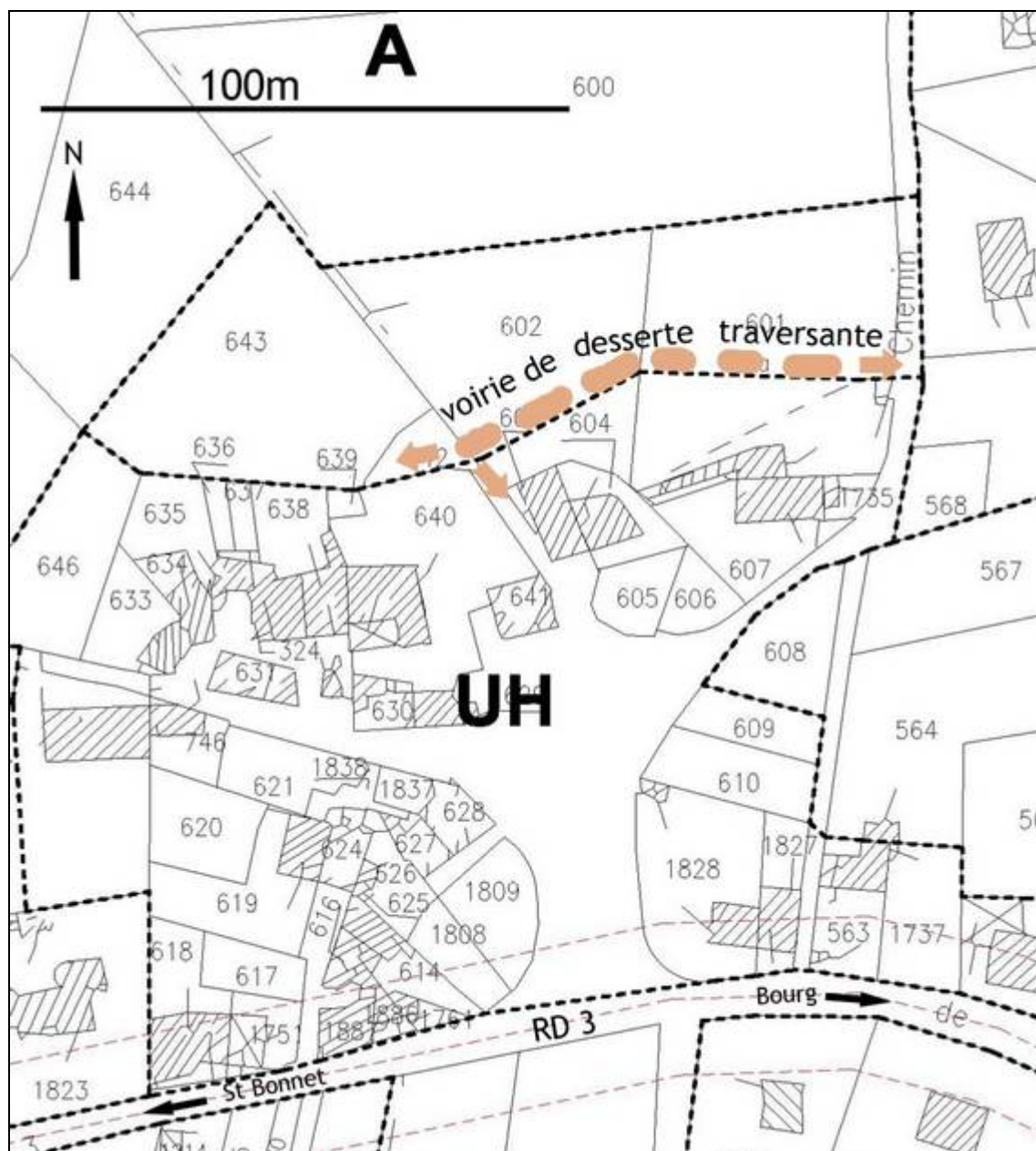
- M** Mairie
- GS** Groupe scolaire
- ● ● Liaison piétonne
- stationnement et manœuvre cars / VL
- ➔ Accès véhicules (services/secours)

ZONE AUc DE LA FOUILLOUSE AU BOURG



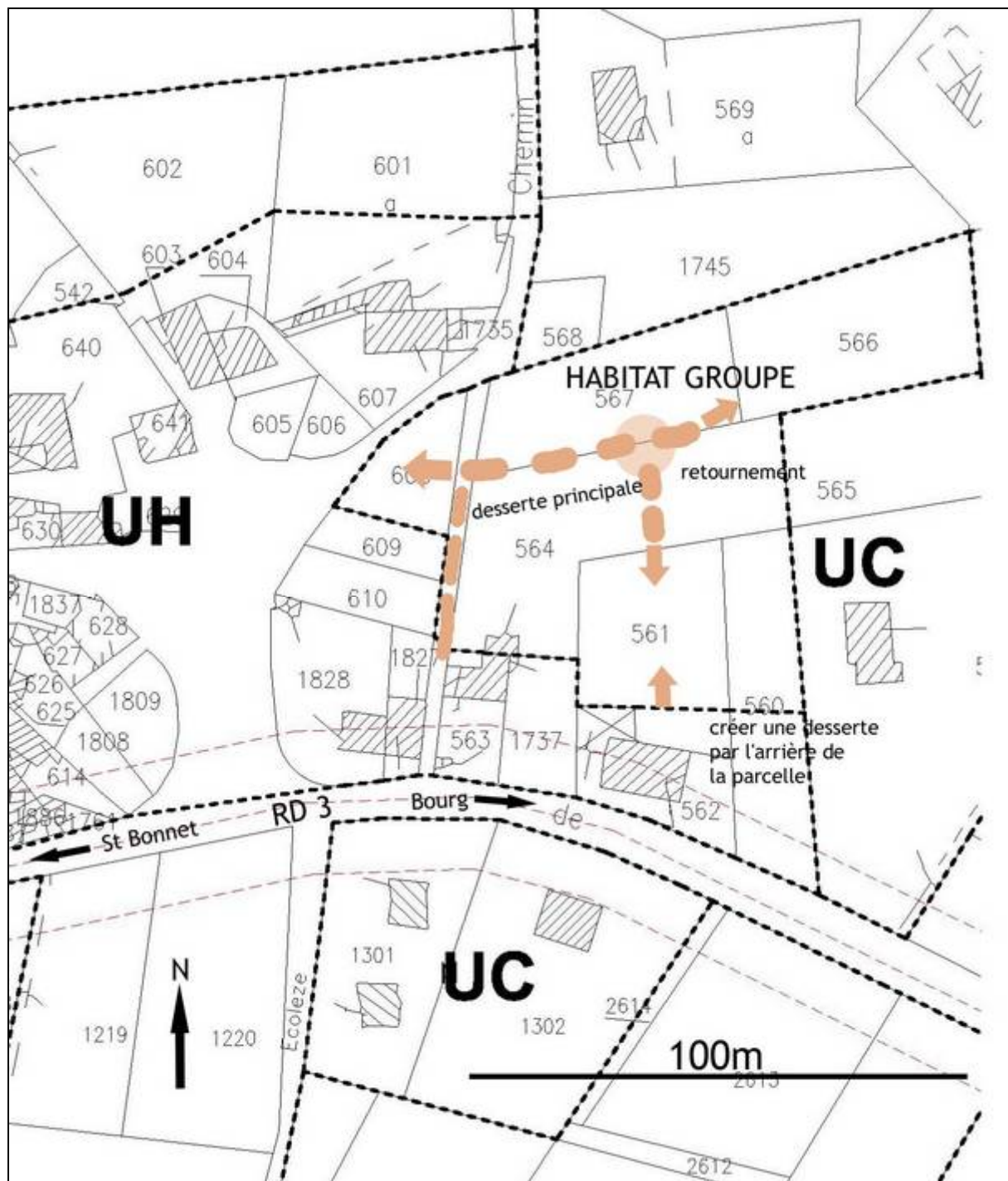
--- limite de zone

ZONES AUC POMMERLET NORD



--- limite de zone

ZONES AUC POMMERLET SUD

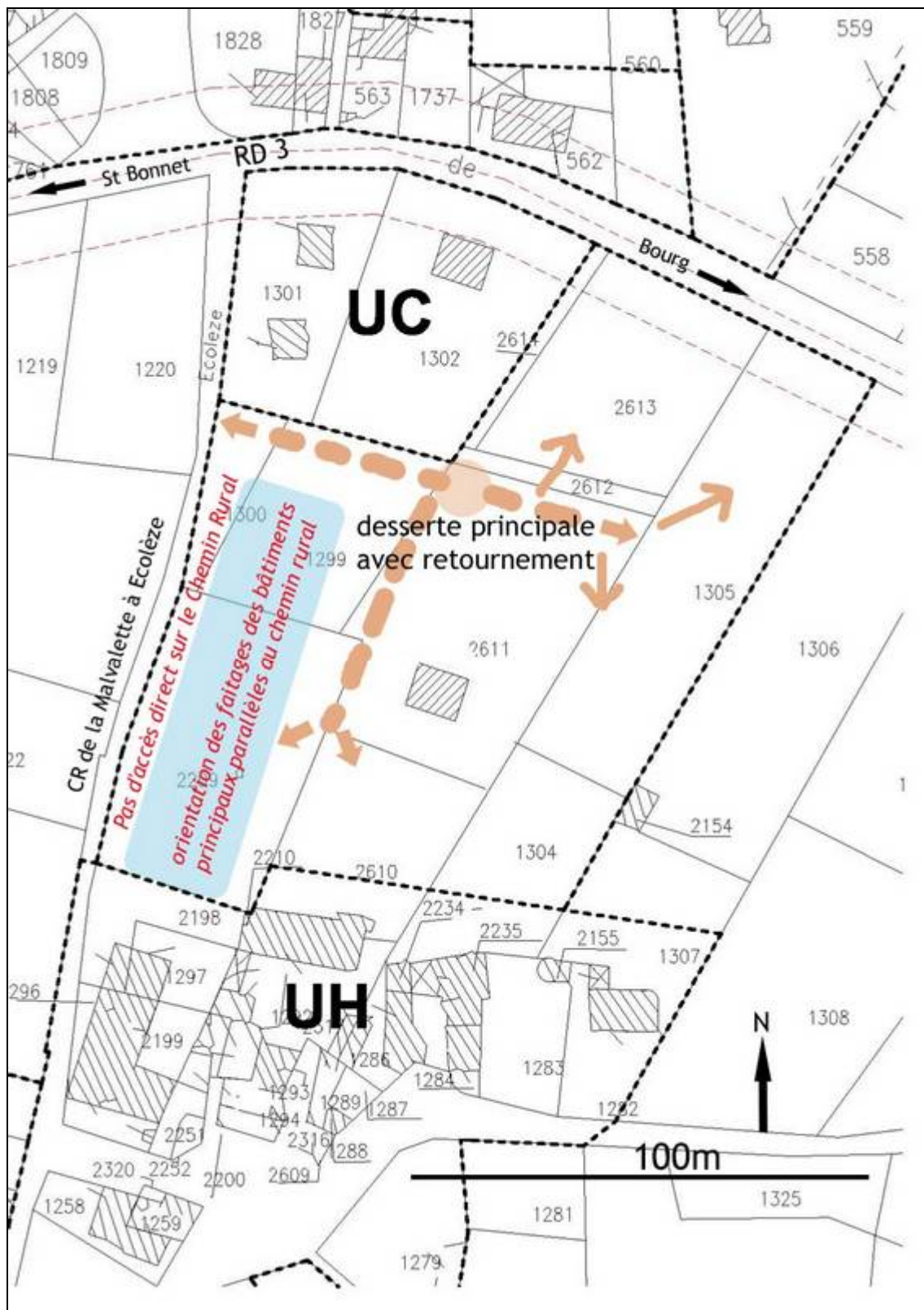


--- Limite de zone

Les maisons existantes sur les parcelles 1827 et 563 devront pouvoir être desservies par le chemin existant afin de supprimer le débouché de ce chemin sur la RD3.

La volumétrie des constructions devra être ordonnée de manière à constituer un front bâti discontinu encadrant les voiries de desserte.

ZONES AUC POMMEROL



--- Limite de zone